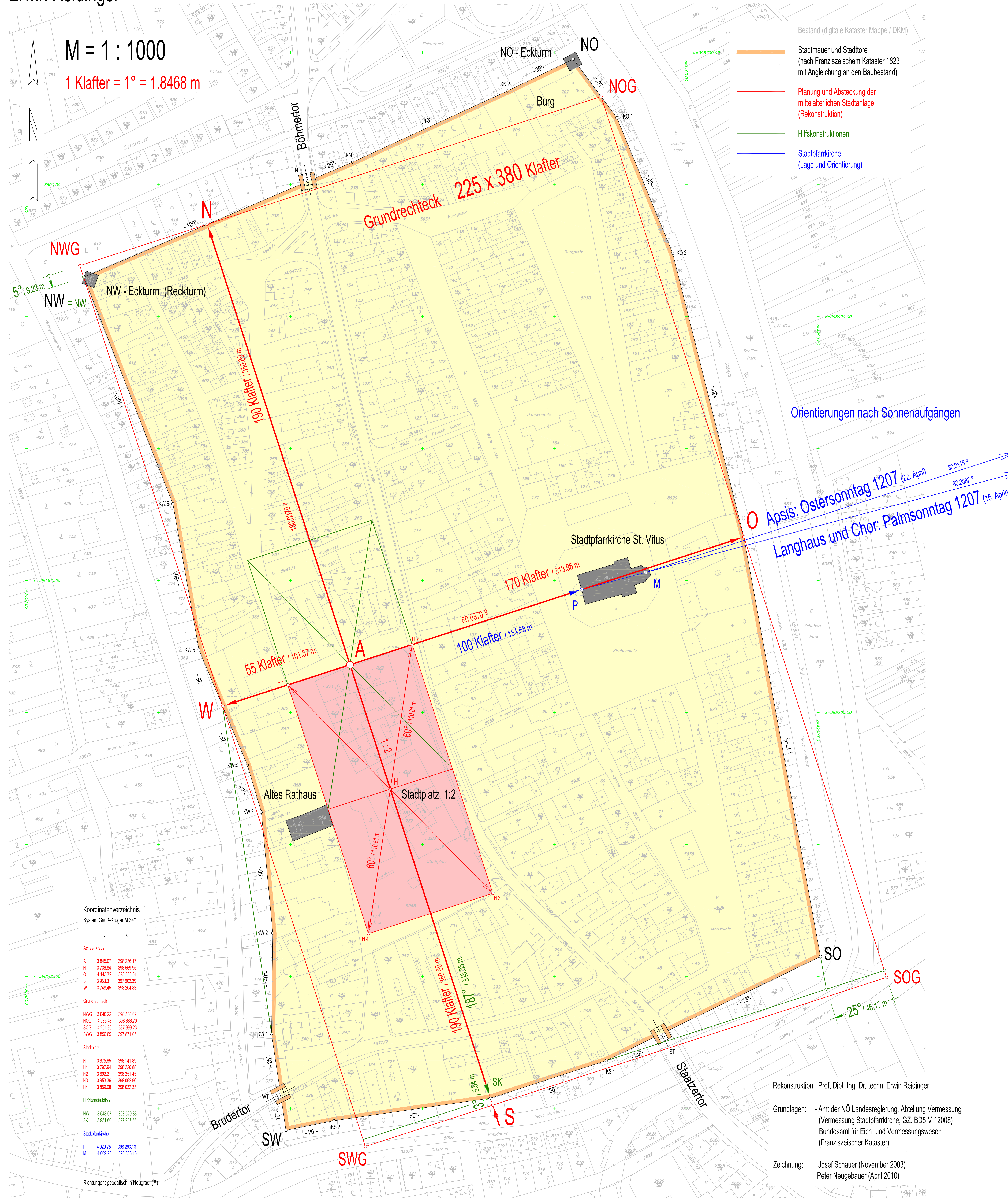


Laa an der Thaya 1207 — Verknüpfte Stadt- und Kirchenplanung

Rekonstruktion der mittelalterlichen Stadtanlage

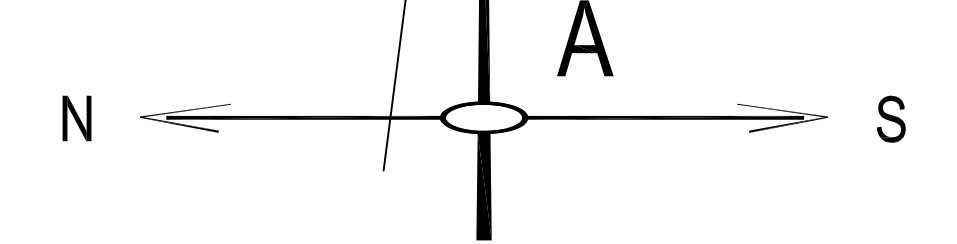
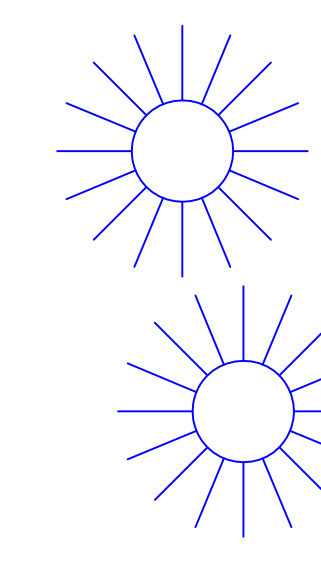
Erwin Reidinger



NW - Eckturm (Reckturm)



Pfarrkirche, Festlegung Absteckpunkt P



NO - Ecke, Burg



Stadtmauer Ostseite (Pfarrhof)

Rekonstruktion: Prof. Dipl.-Ing. Dr. techn. Erwin Reidinger

Grundlagen: - Amt der NÖ Landesregierung, Abteilung Vermessung (Vermessung Stadtpfarrkirche, GZ. BD5-V-12008)
- Bundesamt für Eich- und Vermessungswesen (Franzsiszeischer Kataster)

Zeichnung: Josef Schauer (November 2003)
Peter Neugebauer (April 2010)